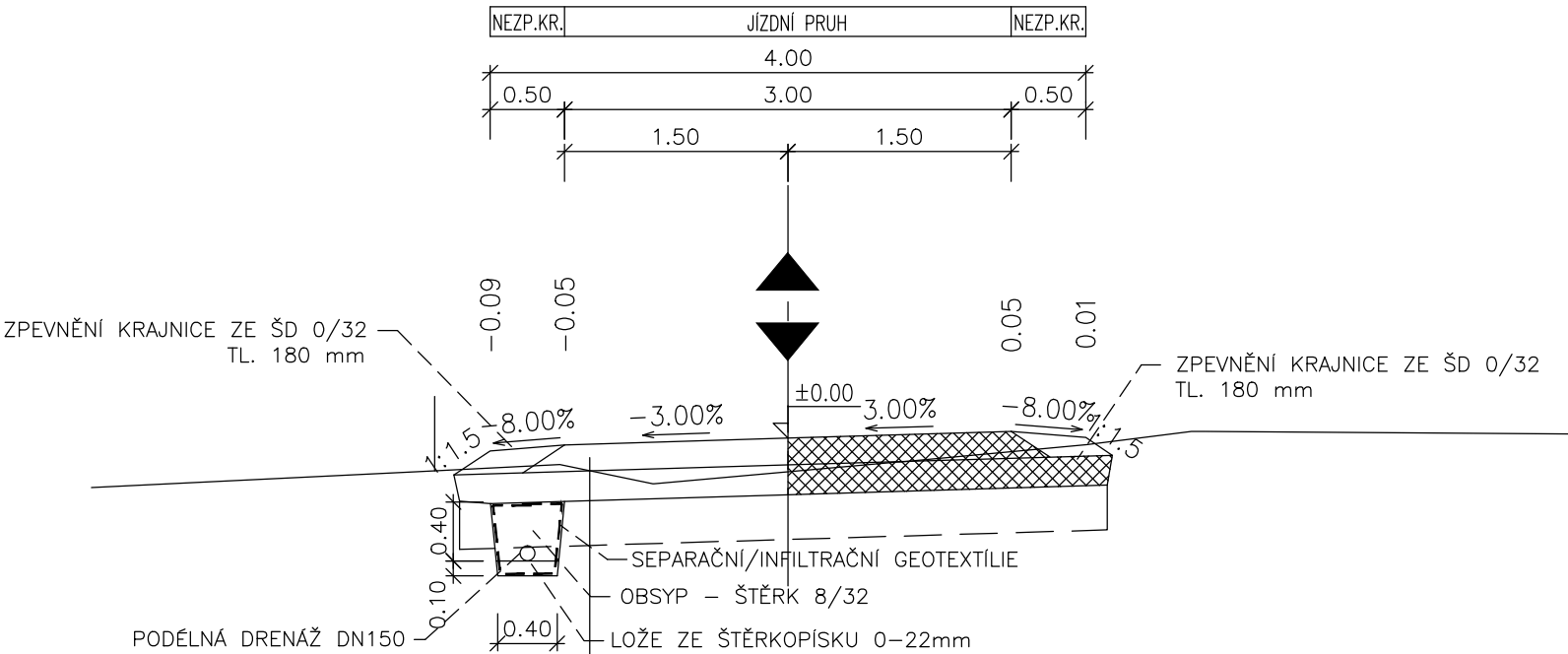


# VZOROVÝ PŘÍČNÝ ŘEZ 1 : 50

## VZOROVÝ PŘÍČNÝ ŘEZ POLNÍ CESTA C53 P4/20




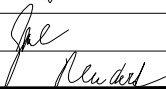
### KOMPLETNÍ KONTRUKCE TŘÍDA DZ VI, D2 - KATALOGOVÝ LIST PN 614 - Dle katalogu PC

min. hodnota modulu přetvárnosti $E_{def,2}$	min. 110 MPa		
VIBROVANÝ ŠTĚRK	VŠ	200 mm	ČSN 73 6126-1
Povrch VŠ se uzavře zavibrováním výplňového kameniva frakce 0-22 v množství 20-35 kg/m <sup>2</sup>			
min. hodnota modulu přetvárnosti $E_{def,2}$	min. 60 MPa		
ŠTĚRKODRŤ	ŠDb	200 mm	ČSN 73 6126-1
min. hodnota modulu přetvárnosti $E_{def,2}$	min. 30 MPa		
CELKEM		min. 400 mm	
SANACE AKTIVNÍ ZÓNY - V PŘÍPADĚ NEÚNOSNÉ ZEMNÍ PLÁNĚ			
VÝPNĚNÍ		300 mm	
CELKEM		min. 700 mm	

SO 102

#### POZNÁMKA:

- NEZPEVNĚNÁ KRAJNICE SE SNÍŽÍ O 30 mm VŮČI ZPEVNĚNÉ KRAJNICI
- POSTŘIKY JSOU UVEDENY VE ZBYTKOVÉM MNOŽSTVÍ POJIVA

Kreslil:	ING. J. JEŽEK		<div><b>OPTIMA</b> spol. s r.o. PROJEKTOVÁ, INŽENÝRSKÁ A STAVEBNÍ ČINNOST Žitkova 738, 566 01 Vysoké Mýto tel.: 465 420 911 e-mail: info@optima-vm.cz</div>	
Zpracoval:	ING. J. JEŽEK			
Zodp. projektant:	ING. B. SHEJBAL			
Hlavní projektant:	ING. B. SHEJBAL			
Technická kontrola:	ING. Z. NEUDERT			
Kraj: PARDUBICKÝ	Okres: CHRUDIM		Obec: NASAVRKY	
Investor: STÁTNÍ POZEMKOVÝ ÚŘAD – POBOČKA CHRUDIM			Stupeň:	DSP + PDPS
Akce:			Zak. č.:	4717 – 22 – 3
POLNÍ CESTY C 42 A C 53 NASAVRKY			Arch. č.:	4049
Objekt: SO 102 POLNÍ CESTA C 53			Datum:	1/2023
Obsah:			Formát:	2 A4
VZOROVÝ PŘÍČNÝ ŘEZ			Měřítko:	Číslo příl. výkresu:
			1 : 50	D 2.4
			Kóty:	